

Fietstocht

vertrek : **Uitgeest**

lengte : 30 km

Startpunt : station Uitgeest

veer Akersloot:

vaart het hele jaar
info : 0251-311230

veer Spijkerboor:

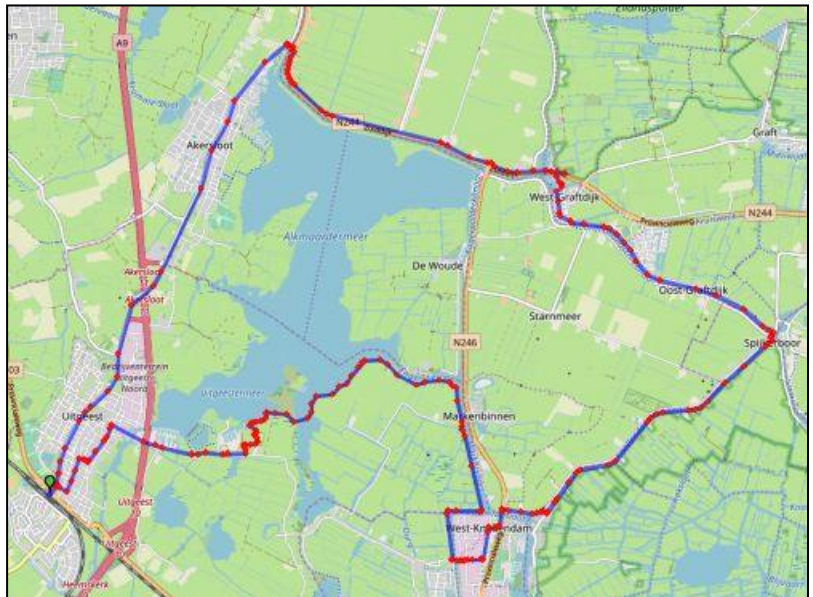
vaart in apr, mei alleen in weekend.
vaart in sept, okt alleen in weekend.
vaart in juni, juli dagelijks.
info : 075-6429000
(alternatief mogelijk)

veer Knollendam:

vaart het hele jaar
info : 0251-311410

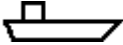
veer Krommenie:

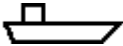

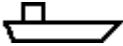
vaart van 15 april tot 15 oktober
info : 0251-311410



LET OP:

Sommige veerponten varen niet het hele jaar
of niet op alle dagen.
Ook willen de tijden nog weleens wijzigen.
Wilt u zekerheid, bel dan vooraf de veerbaas op

<u>Plaats</u>	<u>Km</u>	<u>Beschrijving</u>
Uitgeest	0,0	Ga door het fietserstunneltje onder de drukke straat en de straat in die haaks op de spoorlijn staat (Geesterweg)
	0,6	Einde fietspad. Steek het kruispunt over, en vervolg dezelfde straat (Geesterweg)
	2,4	Oprit bij autosnelweg, ga rechtdoor (Geesterweg)
	3,3	Andere oprit autosnelweg, ga rechtdoor (Geesterweg)
Akersloot	4,6	Ga door het centrum steeds rechtdoor (Geesterweg)
	6,5	Bij de dijk ligt de veerpont over het Noord-Hollandskanaal
	-	Overvaren met de pont
	6,6	Na het overvaren even rechtsaf, hoofdweg oversteken, en de weg onderlangs de dijk rechtsaf nemen (Westdijk)
	8,5	Weg gaat over in fietspad en wordt later weer straat, steeds onderaan de dijk (Zuiddijk)
	9,7	T-splitsing van provinciale wegen. Rechtdoor (Zuiddijk)
		In het geval de pont bij Spijkerboor niet vaart, is er hier een alternatief. Ga dan bij de T-splitsing van de provinciale wegen bij km.9,7 niet rechtdoor, maar rechtsaf, de brug over. Dan 400 meter doorrijden, vervolgens scherp rechtsaf langs het water, onder de brug door en dan ca. 5 km de dijk langs de zuidkant langs het water volgen. De route kan dan worden vervolgd vanaf km.14,9.
West-Grafdijk	10,7	Scherp linksaf dijk af, en onder viaduct door naar West-Grafdijk (Noorderstraat)
	10,9	Net voor het sluisje rechtsaf (Sluiskade)
	11,0	Weg gaat over in voetgangersbrug (even afstappen)
	11,2	volg fietspad, later weg langs water (Kanaaldijk)
	11,9	Einde dorp, rechtdoor langs het Noord-Hollands kanaal (Kanaaldijk)

Oost-Graftdijk	13,1	Bij begin dorp splitsing, schuin linksaf het dorp in (Oost-Graftdijk)
	13,7	Bij de kerk even rechts terug naar de dijk, en dan de dijk weer linksaf vervolgen (Kanaaldijk, later Kamerhop)
	14,8	Bij kruispunt van waterwegen (waar de weg naar links draait) ligt de pont
	-	Overvaren met de pont. Aan de andere oever linksaf de brug over.
Spijkerboor	14,9	Direct na de brug rechtsaf richting Oost-Knollendam (Oudelandsedijkje, later Dorpsstraat)
O-Knollendam	18,6	Rechts ligt de zelfbedieningspont.
	-	Overvaren met de pont. Aan de andere oever linksaf (Starnmeer dijk)
W-Knollendam	19,4	Een paar honderd meter na de brug rechtsaf (West-Knollendam)
	19,6	Linksaf, volg weg langs het water (West-Knollendam)
	19,9	Daar waar de weg (voor auto's) overgaat in een doodlopende weg, ga rechtsaf de dam in het water over, en de weg oversteken. Volg het fietspad (Molletjesveer)
	20,1	Kruispunt, rechtdoor fietspad (Molletjesveer)
	20,2	Aan het einde ligt het zelfbedieningsveer
	-	Overvaren. Aan de andere oever rechtsaf fietspad op
	20,8	Bij de molen bocht naar rechts. Vervolg het fietspad
	24,1	Fietspad langs het Uitgeestermeer
	26,0	Bij de jachthaven bocht links, vervolg het fietspad
	26,6	Einde fietspad, weg rechtsaf (Lagendijk) richting Uitgeest
Uitgeest	27,5	Bij de molen bord bebouwde kom Uitgeest, rechtdoor (Lagendijk)
	27,9	Onderdoor de autosnelweg A9 (Sluisbuurt, later Meldijk)
	28,3	Einde weg, kruispunt, linksaf (Middelweg) richting Centrum
	28,9	Kruispunt. Rechtsaf (Prinses Beatrixlaan)
	29,2	Grote weg oversteken, fietspad linksaf (Geesterweg)
	29,8	Onderdoor tunneltje naar station NS (einde)